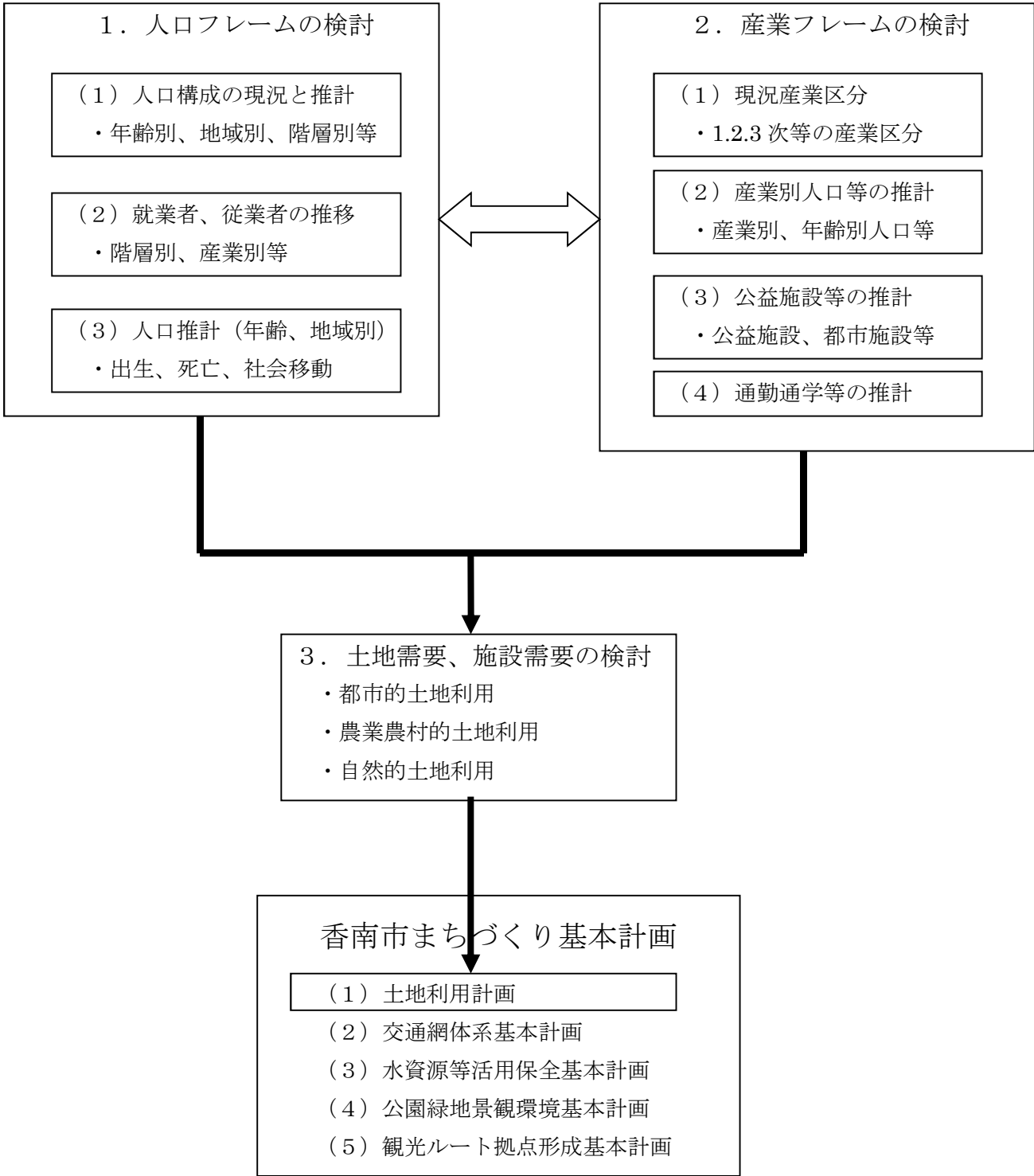
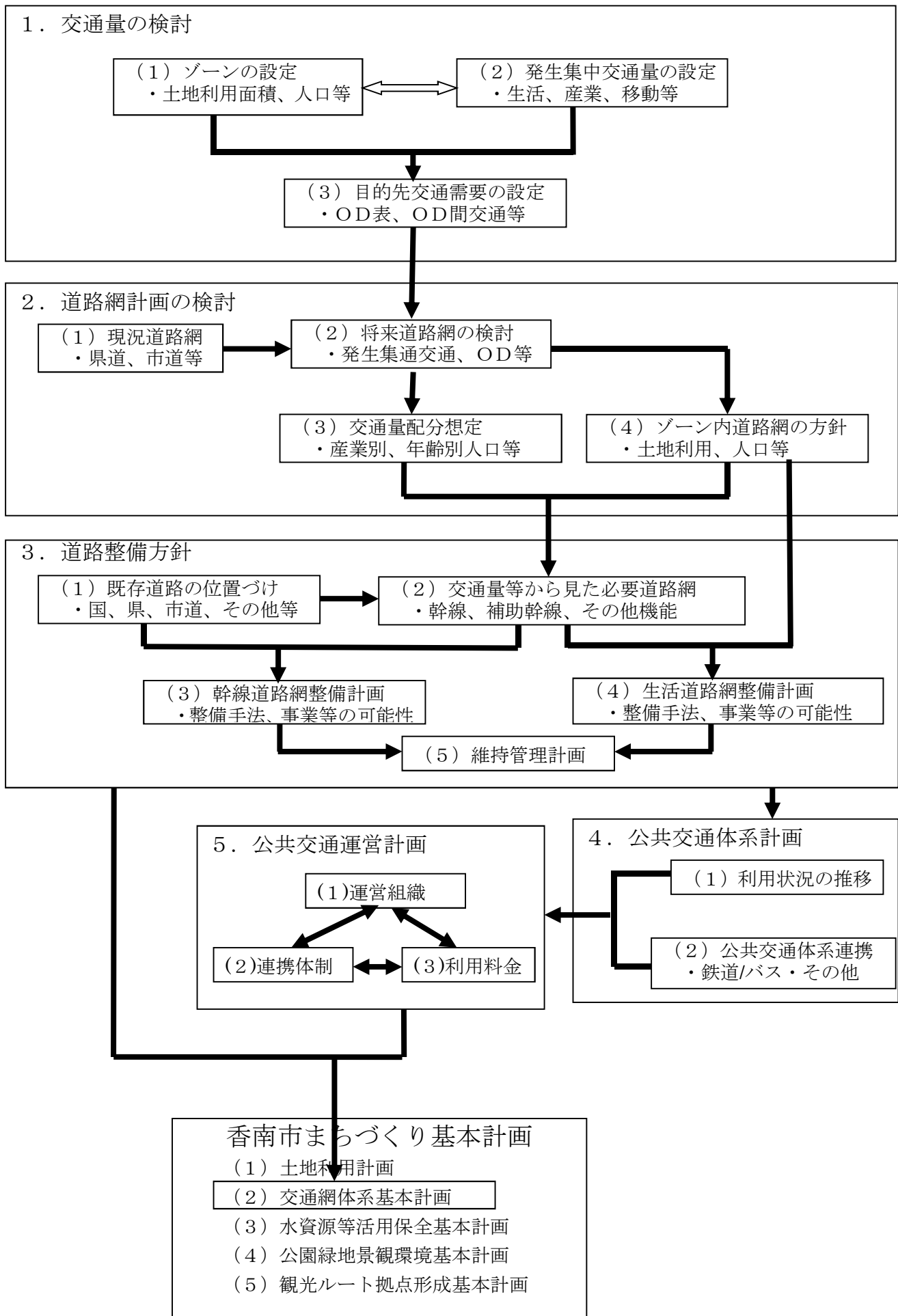


第1章 土地利用計画の検討フロー



第2章 交通網体系基本計画検討フロー

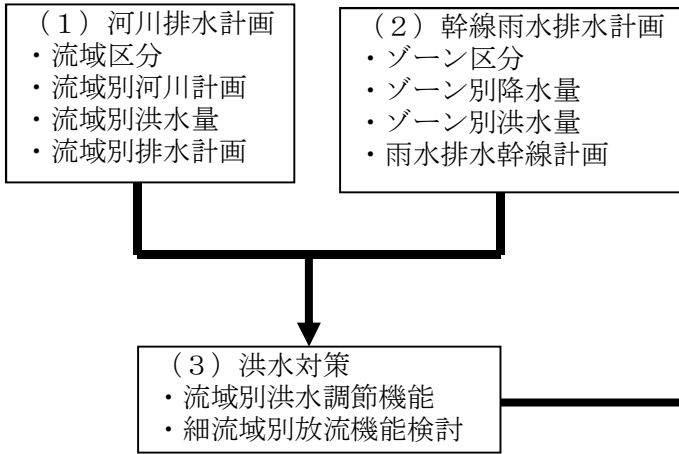


第3章 水資源等活用保全基本計画検討フロー

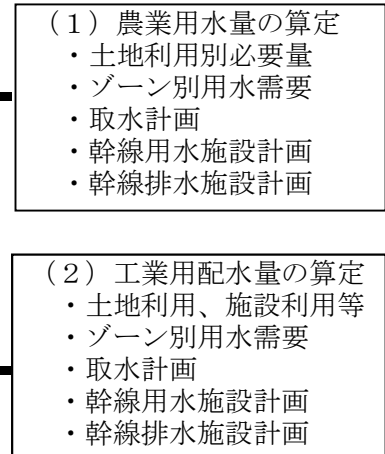
1. 生活水処理計画



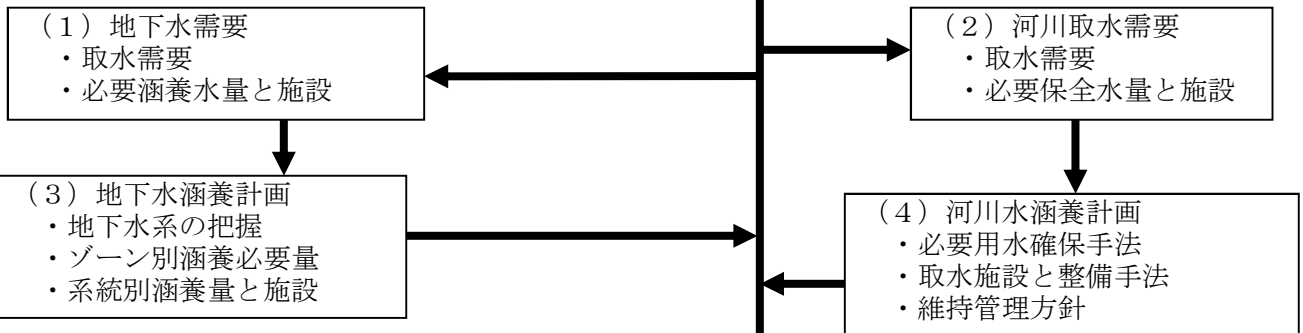
2. 雨水処理計画



3. 農業工業用水処理計画



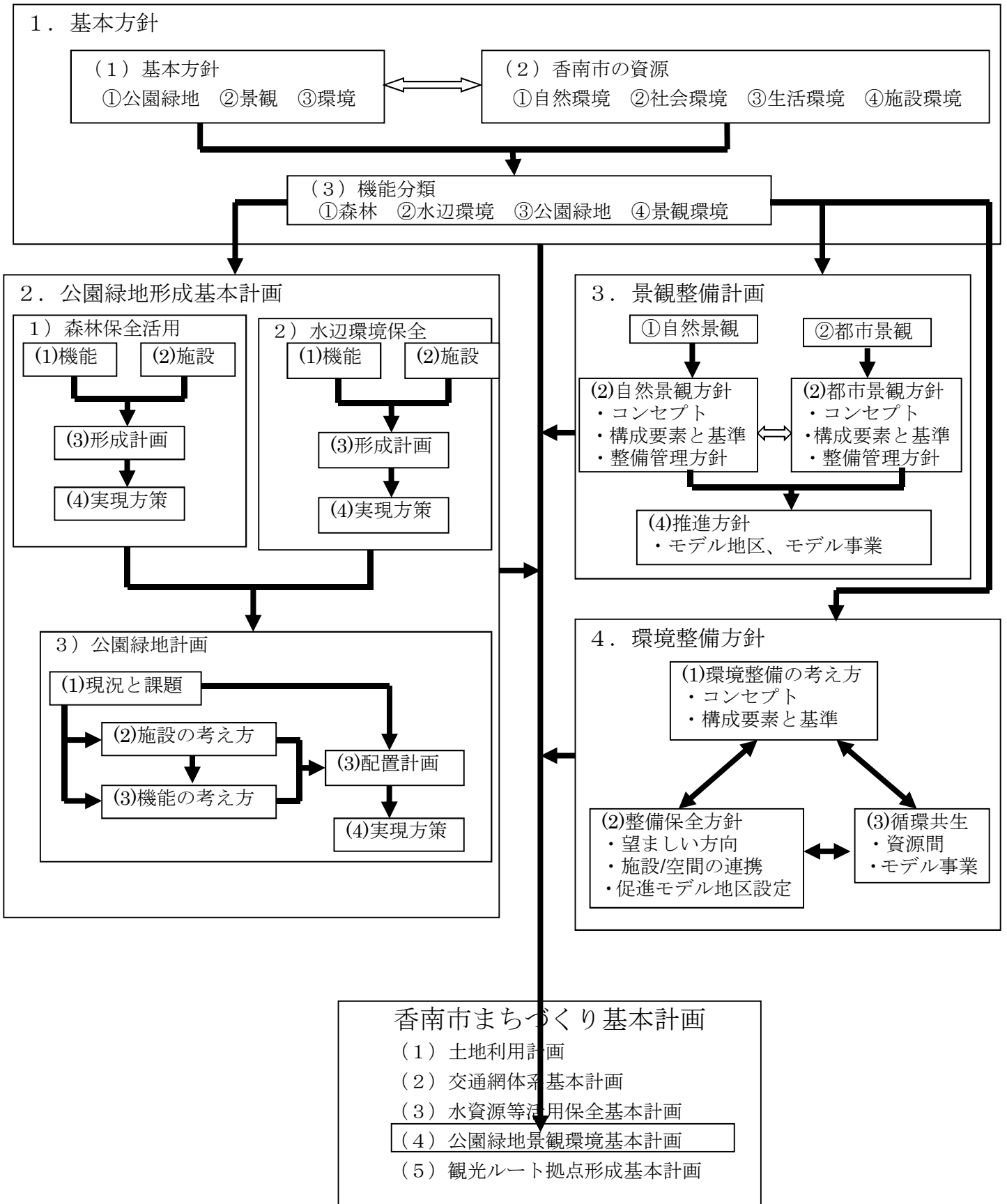
4. 水資源保全検討方針



香南市まちづくり基本計画

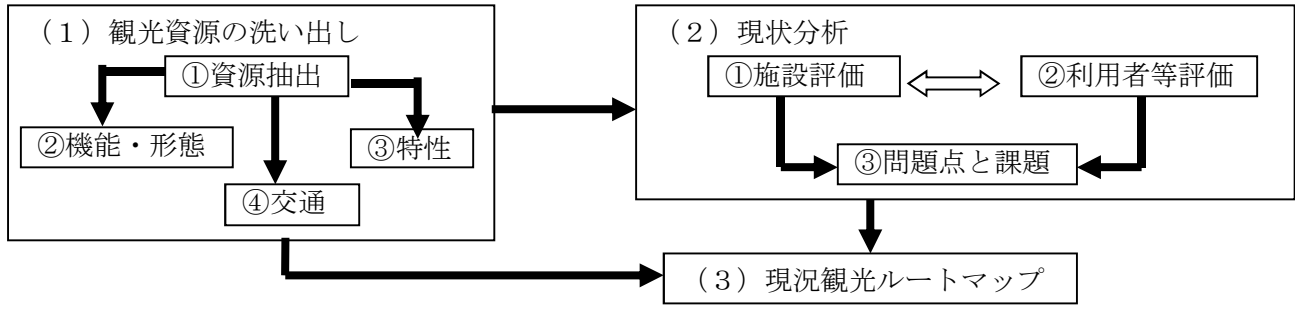
- (1) 土地利用計画
- (2) 交通網体系基本計画
- (3) 水資源等活用保全基本計画
- (4) 公園緑地景観環境基本計画
- (5) 観光ルート拠点形成基本計画

第4章 公園緑地景観環境基本計画検討フロー

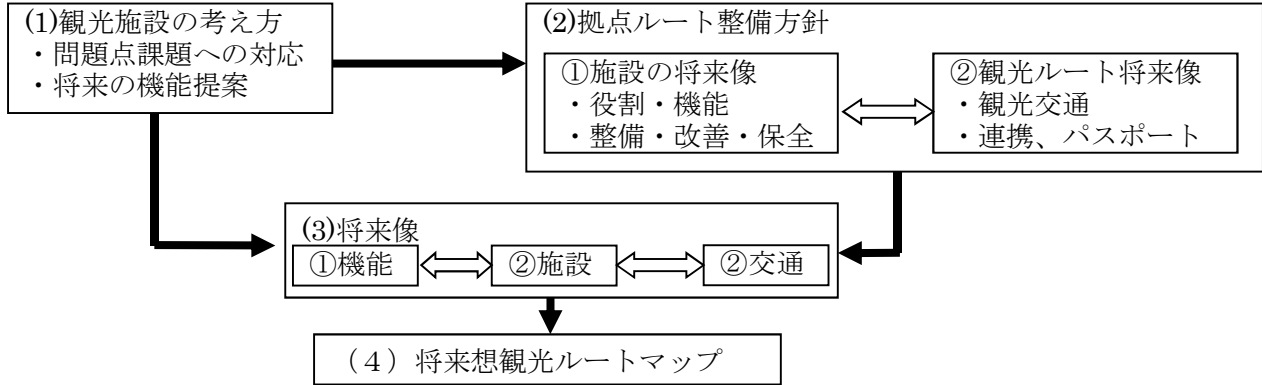


第5章 観光ルート拠点形成基本計画検討フロー

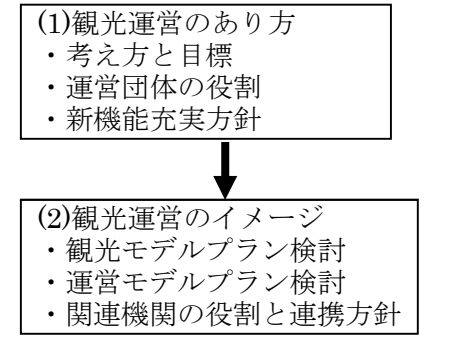
1. 役割と施設及び機能



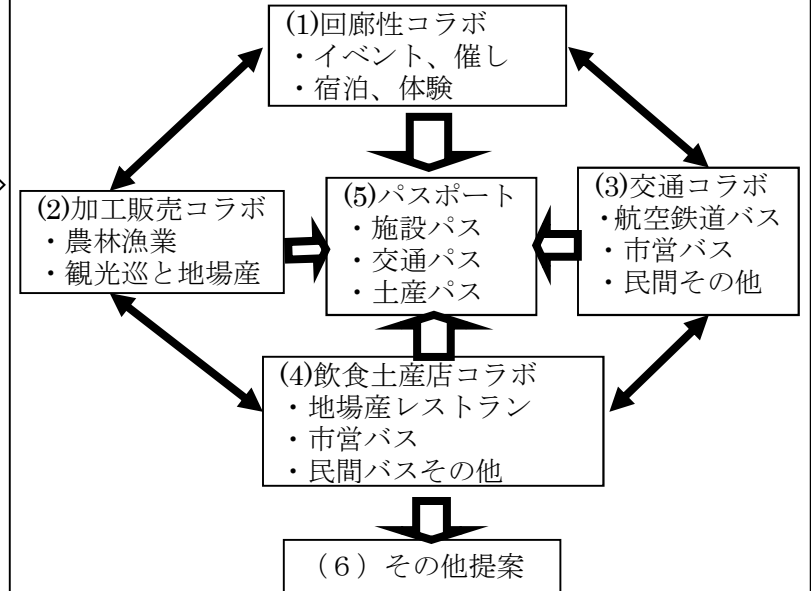
2. 観光施設の将来像



3. 観光振興の将来方針



4. 広域観光都市への展望



香南市まちづくり基本計画

- (1) 土地利用計画
- (2) 交通網体系基本計画
- (3) 水資源等活用保全基本計画
- (4) 公園緑地・観環境基本計画
- (5) 観光ルート拠点形成基本計画

(5) 観光ルート拠点形成基本計画