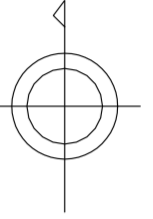
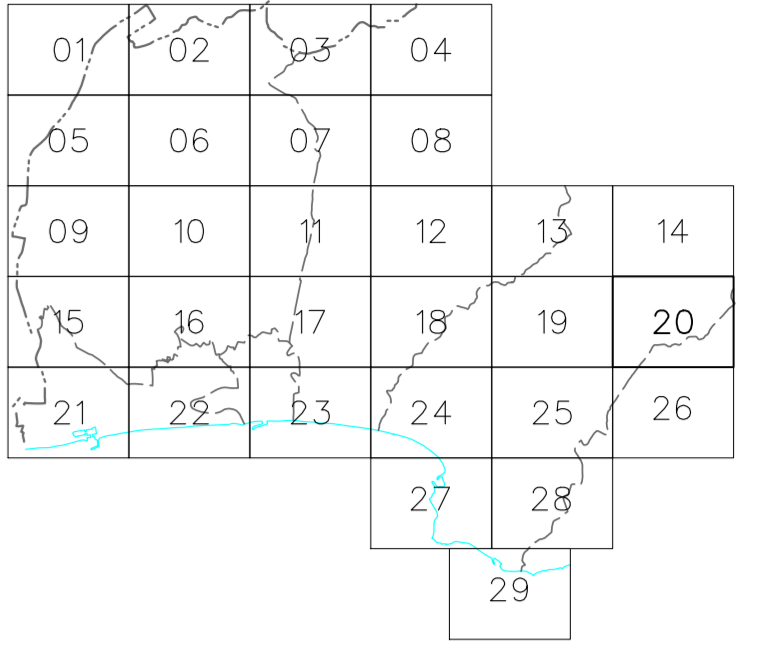


香南市標高マップ

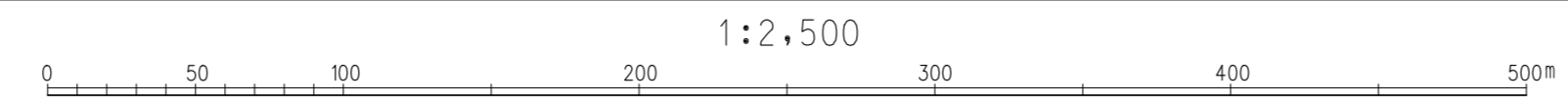


凡例

■	0m以上～5m未満
■	5m以上～10m未満
■	10m以上～15m未満
■	15m以上～20m未満
■	20m以上～25m未満
■	25m以上～

「平面直角座標値は、世界測地系に対応する」

撮影 平成21年12月 座標系 測距系
 期 平成24年3月 等高線間隔 2m
 この図の背景には、平成20年3月作成の香南市地形図(1/2500)を使用。



この測量結果は、国土院院長の助成を受けて得たものである。
 (助成番号)平 23 国公 第 82 号