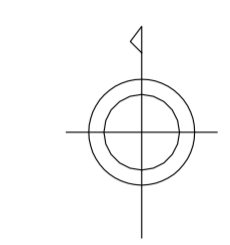
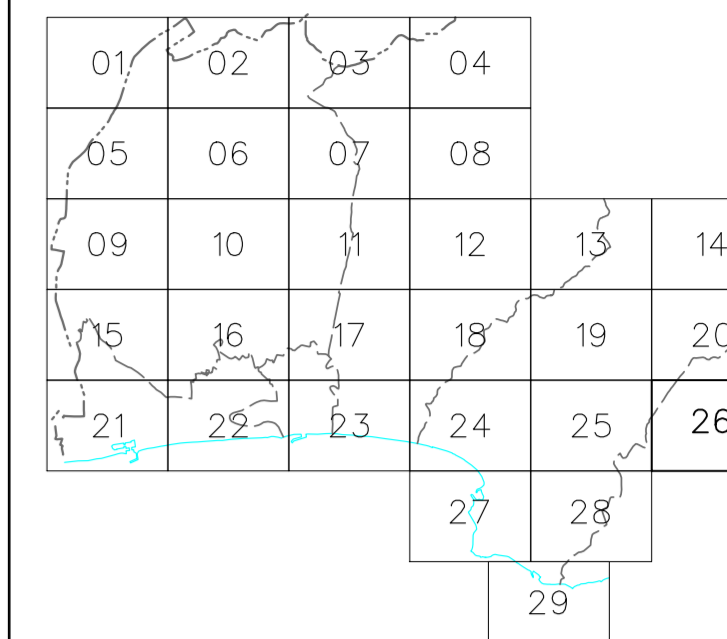
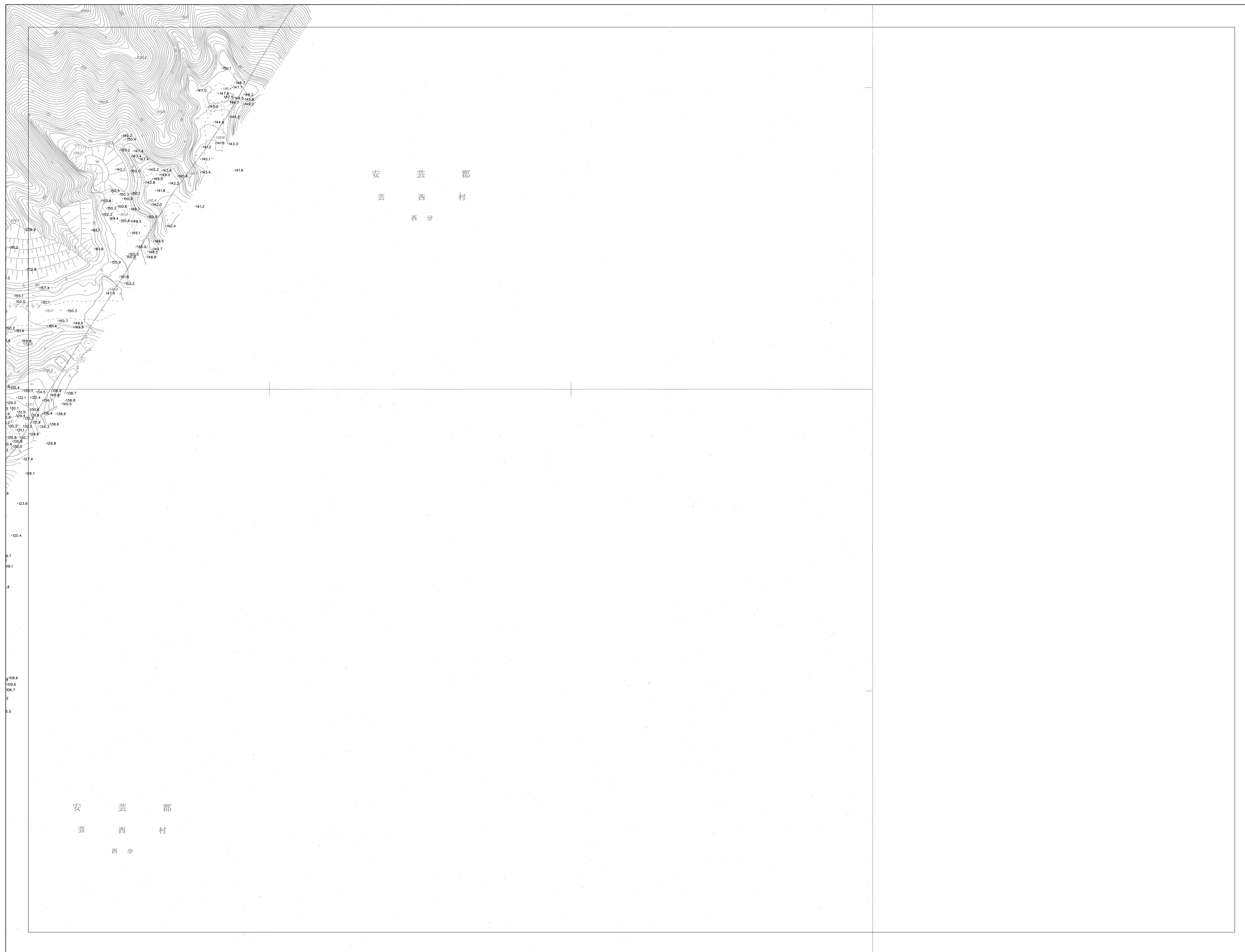


香南市標高マップ



凡例

■	0m以上～5m未満
■	5m以上～10m未満
■	10m以上～15m未満
■	15m以上～20m未満
■	20m以上～25m未満
■	25m以上～

〔平面直角座標値は、世界測地系に対応する〕

撮影 平成21年12月 産 標 系 東京系
 測 図 平成24年3月 等 高 線 間 隔 2m

この図の背景には、平成20年3月作成の香南市地形図(1/2500)を使用。

1:2,500



この測量結果は、国土院院長の助成を受けて得たものである。
 (助成番号)平 23 国公 第 82 号