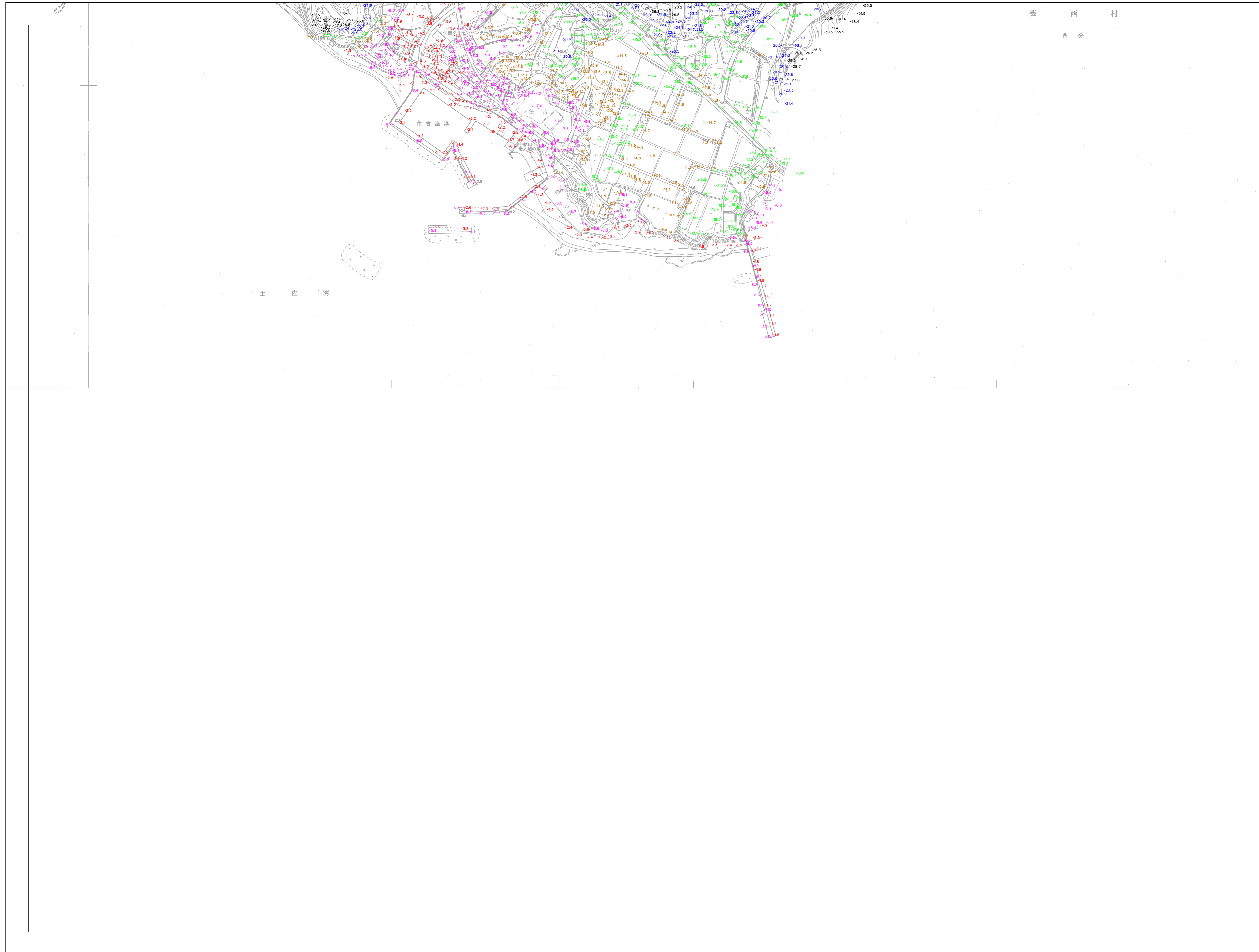
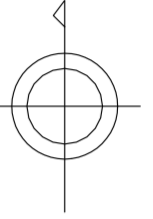


# 香南市標高マップ



01	02	03	04		
05	06	07	08		
09	10	11	12	13	14
15	16	17	18	19	20
21	22	23	24	25	26
			27	28	
				29	



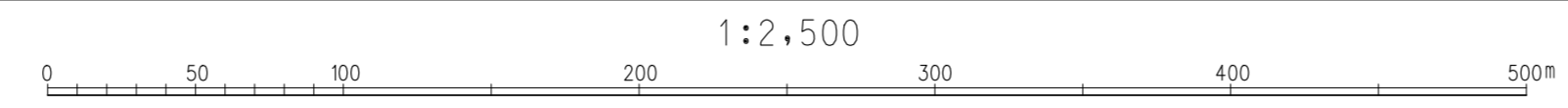
凡例

■	0m以上～ 5m未満
■	5m以上～ 10m未満
■	10m以上～ 15m未満
■	15m以上～ 20m未満
■	20m以上～ 25m未満
■	25m以上～

「平面直角座標値は、世界測地系に対応する」

撮影 平成 21 年 12 月 底 座 系 東京系  
 測 図 平成 24 年 3 月 等 高 線 間 隔 2m

この図の背景には、平成 20 年 3 月作成の  
 香南市地形図 (1/2500) を使用。



この測量結果は、国土地理院長の助成を受けて得たものである。  
 (助成番号) 平 23 国 公 第 82 号