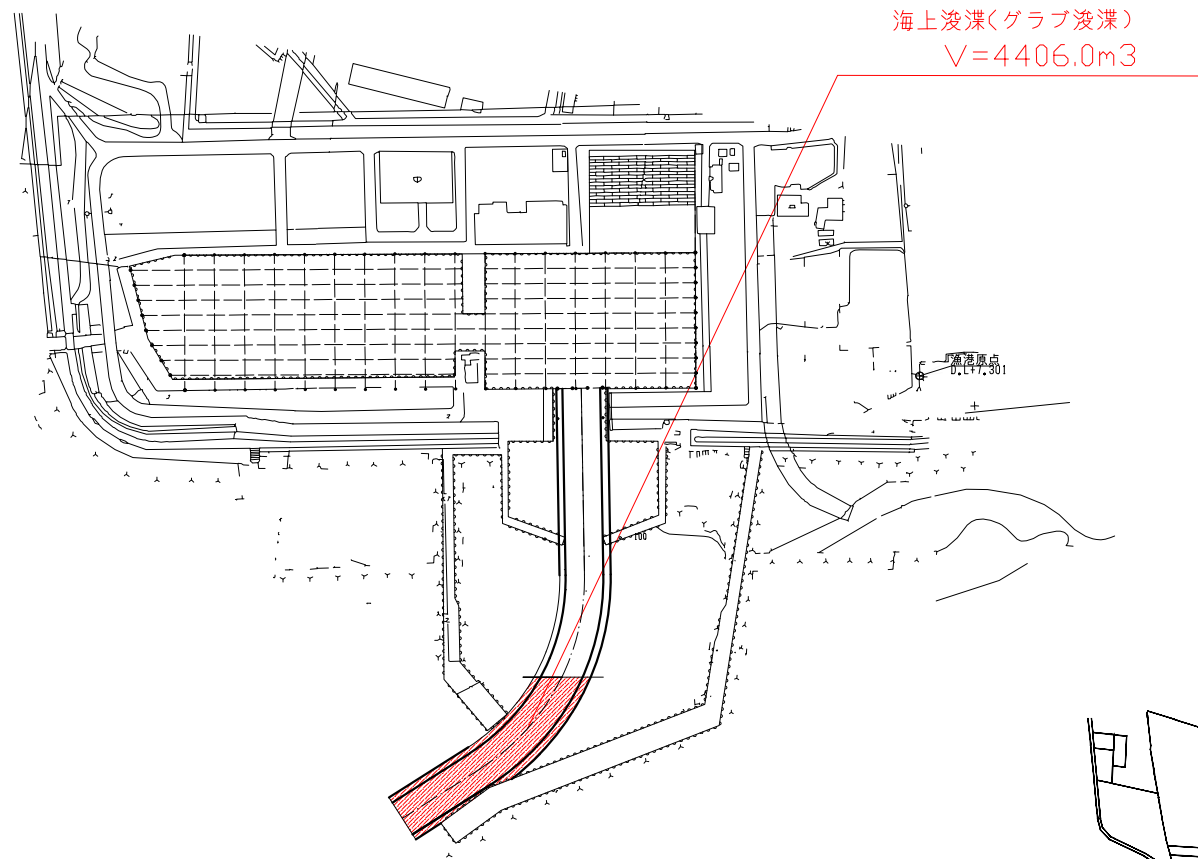
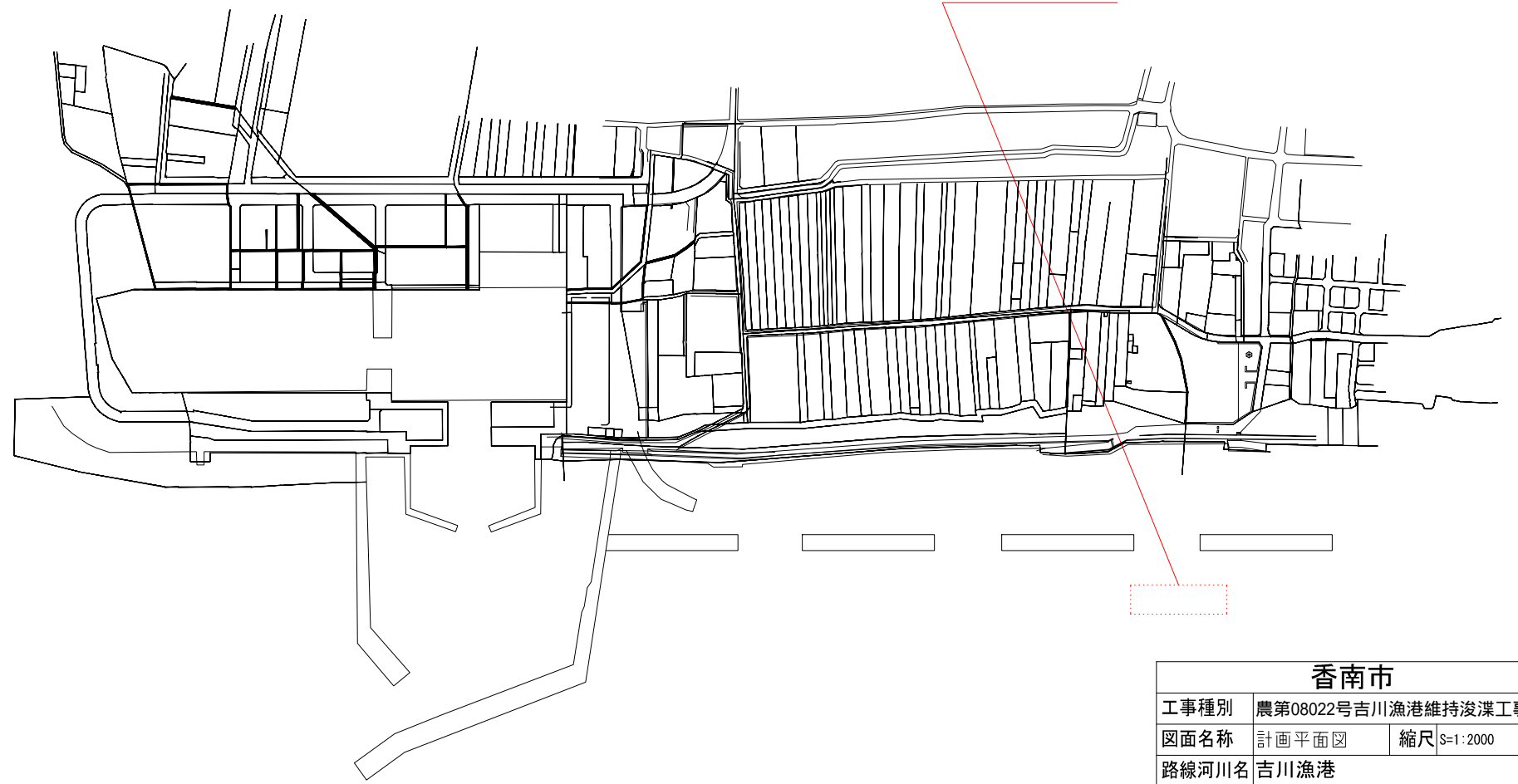


計画平面図

吉川漁港 S=1:2000



海上浚渫(グラブ浚渫)
V=4406.0m³

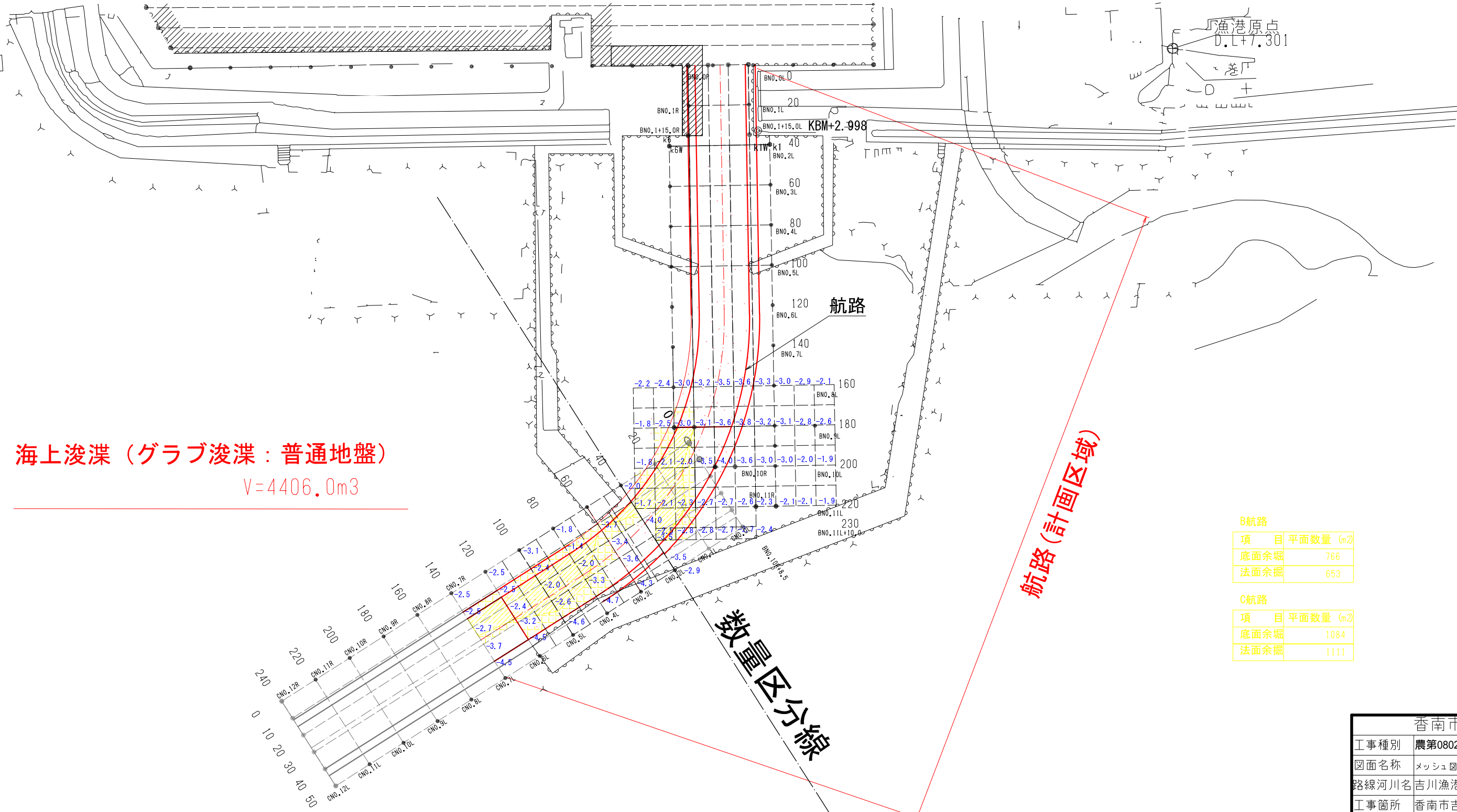


養浜範囲

香南市			
工事種別	農第08022号吉川漁港維持浚渫工事		
図面名称	計画平面図	縮尺	S=1:2000
路線河川名	吉川漁港		
工事箇所	香南市吉川町吉原		
設計種別	実施図		
事務所名	香南市	図面 番号	1 7
会社名			

メッシュ図

吉川漁港 S=1:1000



海上浚渫 (グラブ浚渫: 普通地盤)
V=4406.0m³

航路(計画区域)

数量区分線

B航路		
項目	平面数量 (m ²)	
底面余堀	766	
法面余堀	653	

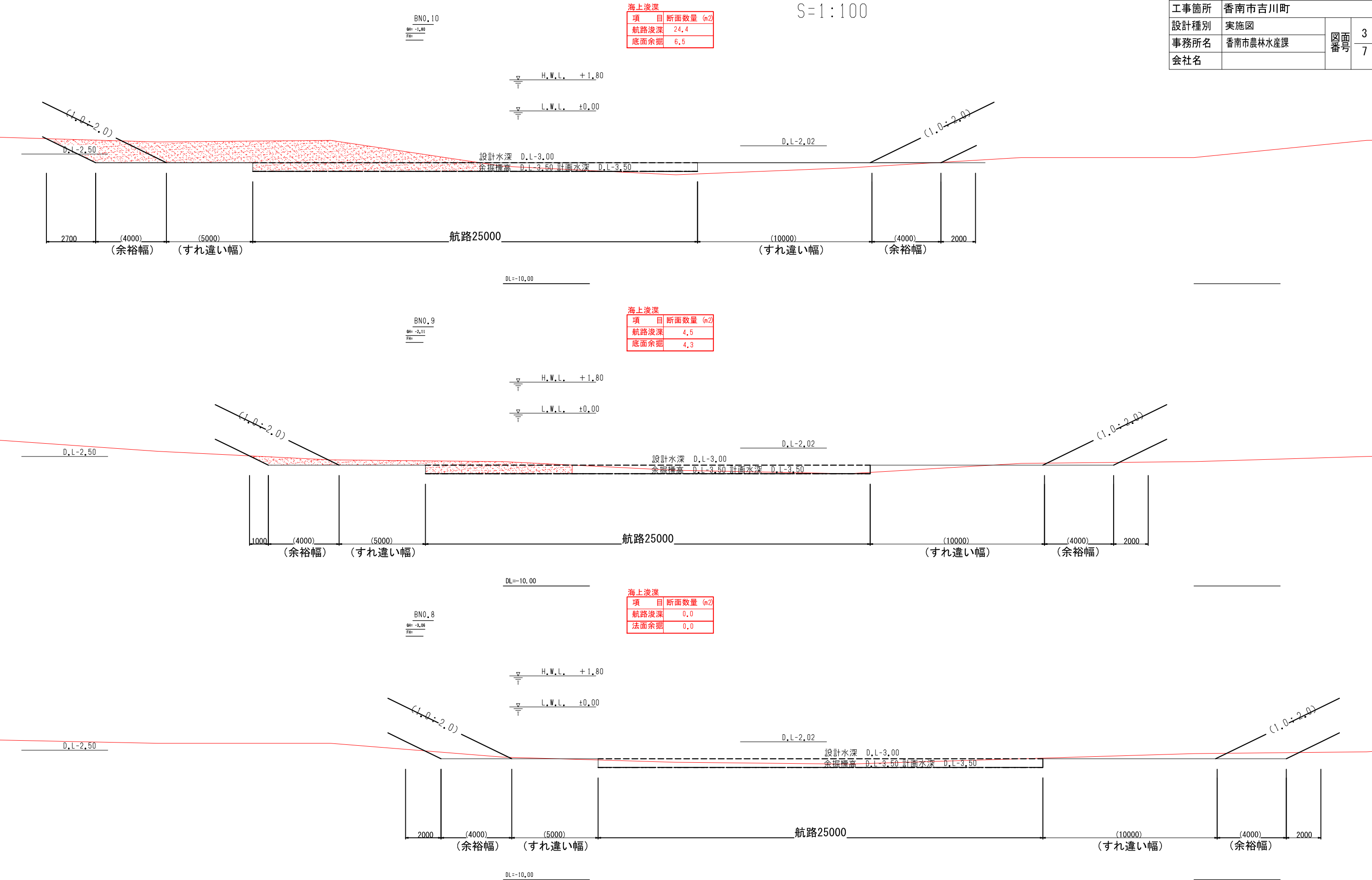
C航路		
項目	平面数量 (m ²)	
底面余堀	1084	
法面余堀	1111	

香南市				
工事種別	農第08022号吉川漁港維持浚渫工事			
図面名称	メッシュ図	縮尺	S=1:1000	
路線河川名	吉川漁港			
工事箇所	香南市吉川町			
設計種別	実施図	図面番号	2/7	
事務所名	香南市 農林水産課	図面番号	7	
会社名				

工事種別	農第08022号吉川漁港維持浚渫工事		
図面名称	横断面(B路線)(1/2)	縮尺	S=1:100
路線河川名	吉川漁港		
工事箇所	香南市吉川町		
設計種別	実施図	図面 番号	3 7
事務所名	香南市農林水産課		
会社名			

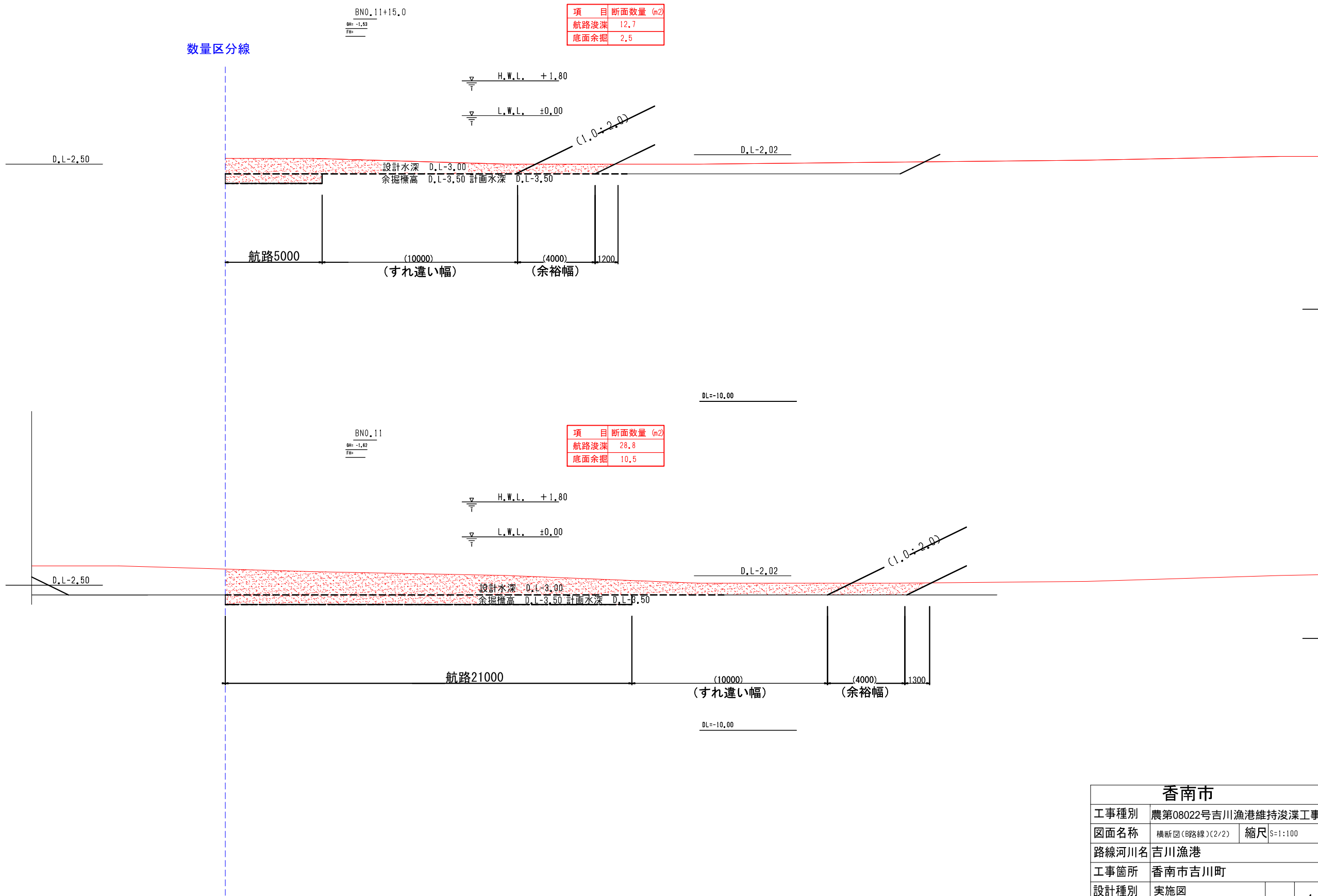
横断面(B路線)(1/2)

S=1:100



横断図 (B路線) (2/2)

S=1:100



項目	断面数量 (m2)
航路浚渫	12.7
底面余掘	2.5

項目	断面数量 (m2)
航路浚渫	28.8
底面余掘	10.5

香南市			
工事種別	農第08022号吉川漁港維持浚渫工事		
図面名称	横断図 (B路線) (2/2)	縮尺	S=1:100
路線河川名	吉川漁港		
工事箇所	香南市吉川町		
設計種別	実施図		
事務所名	香南市農林水産課	図面番号	4/7
会社名			

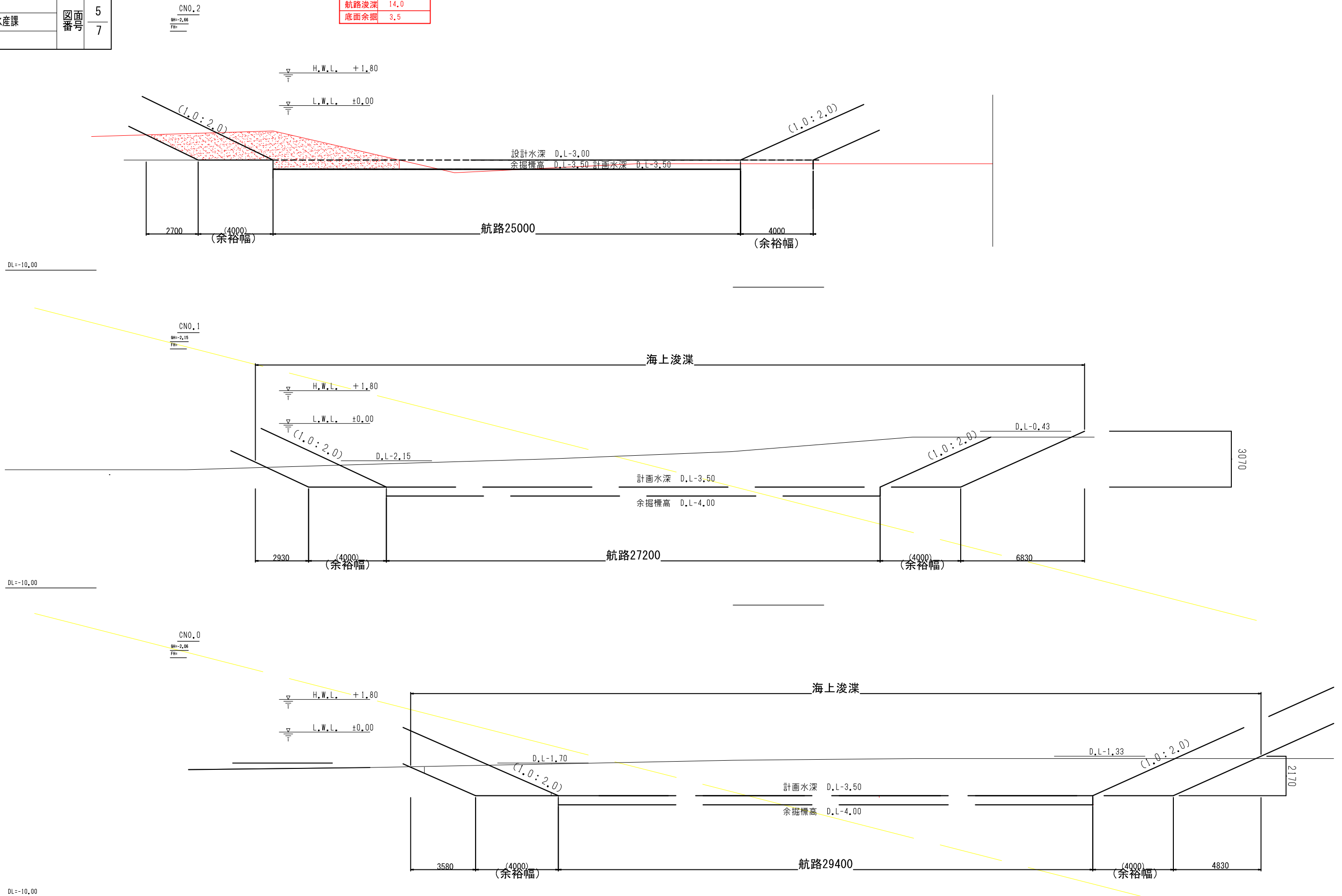
香南市

工事種別	農第08022号吉川漁港維持浚渫工事		
図面名称	横断面(C路線)(1/3)	縮尺	S=1:100
路線河川名	吉川漁港		
工事箇所	香南市吉川町		
設計種別	実施図	図面 番号	5
事務所名	香南市農林水産課		7
会社名			

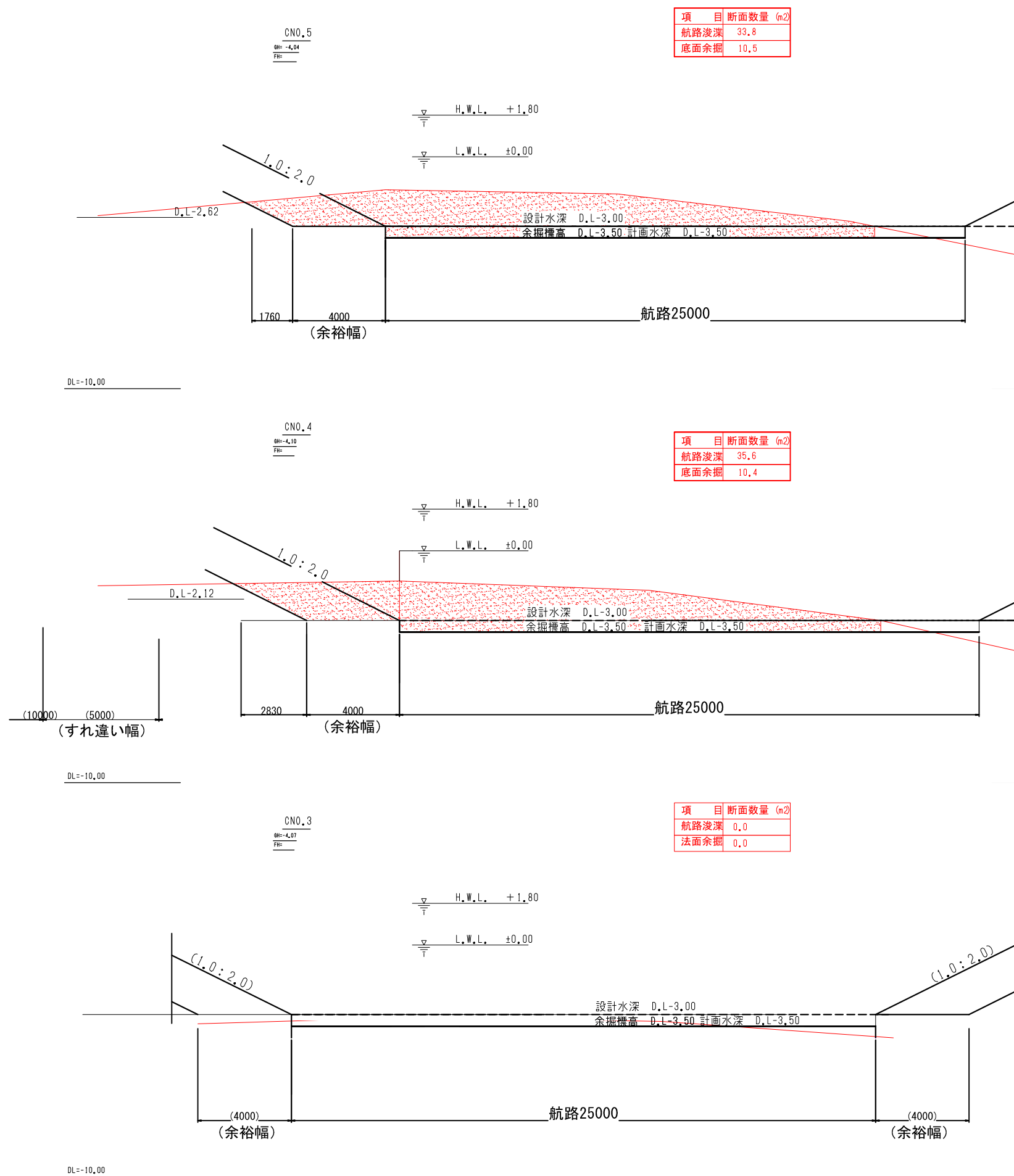
横断面(C路線)(1/3)

S=1:100

項目	断面数量 (m ²)
航路水深	14.0
底面余掘	3.5

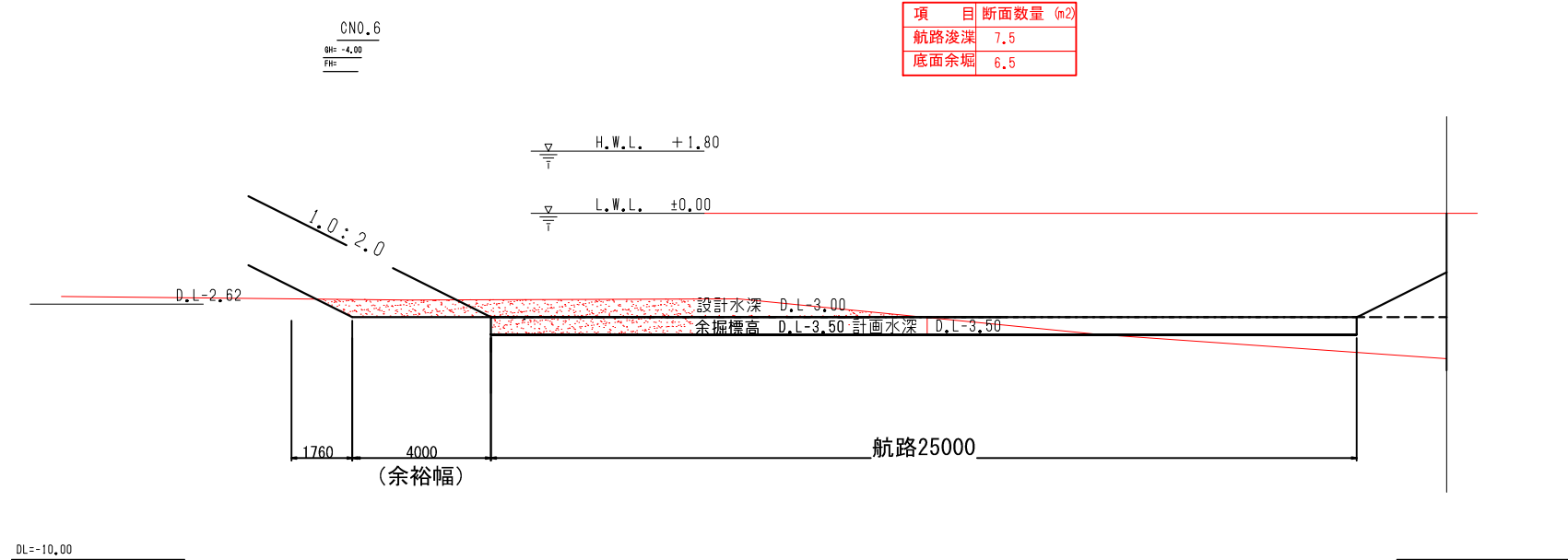
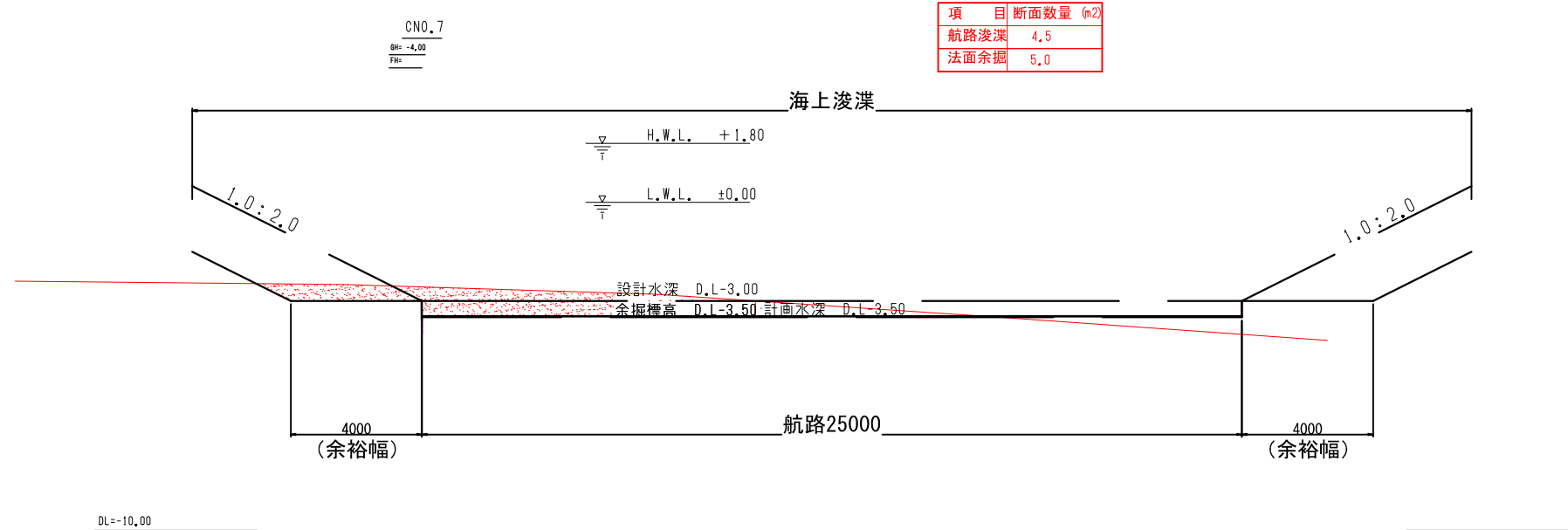
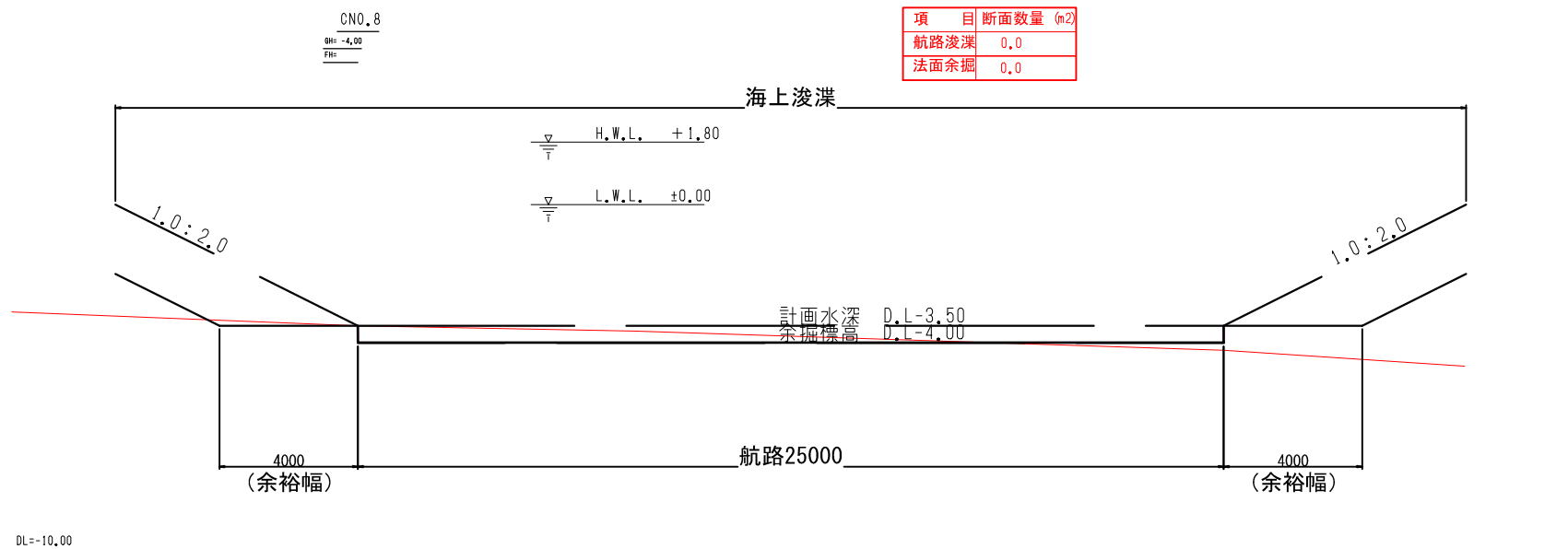


横断面図(C路線)(2/3) S=1:100



香南市			
工事種別	農第08022号吉川漁港維持浚渫工事		
図面名称	横断面図(C路線)(2/3)	縮尺	S=1:100
路線河川名	吉川漁港		
工事箇所	香南市吉川町		
設計種別	実施図	図面 番号	6 7
事務所名	香南市農林水産課		
会社名			

横断図(C路線)(3/3) S=1:100



香南市			
工事種別	農第08022号吉川漁港維持浚渫工事		
図面名称	横断図(C路線)(3/3)	縮尺	S=1:100
路線河川名	吉川漁港		
工事箇所	香南市吉川町		
設計種別	実施図		
事務所名	香南市農林水産課	図面番号	7/7
会社名			